


\\ ご存知ですか? //

令和6年7/19(金)から ▶▶▶ 令和6年9/2(月)まで

意見のある方はどなたでも



大人も!



はま まつ こ さい とよ はし どう ろ  
**浜松湖西豊橋道路**について  
**意見書を提出**することができます

国交省は「二川ルートは住民アンケート結果を踏まえて選定しました」と説明しますが民意は正しく反映されているのでしょうか?

自然歩道のある弓張山地の樹木を広範囲にわたって伐採し、風致地区に指定されている岩屋緑地や二川宿景観形成地区の自然環境・住環境・景観に大きな影響を与えるこの高規格道路建設計画が、地域住民不在のまま拙速に進んでしまう前に、多くの住民意見を行政に届け、道路建設計画に正しく反映させませんか?

意見書の提出方法



手続き名 / 様式名

① 浜松湖西豊橋道路（愛知県区間）の都市計画の基本方針（案）に関する意見書



② 浜松湖西豊橋道路（愛知県区間）の方法書に関する意見書



受付期間 令和6年7月19日(金)から令和6年9月2日(月)まで

注意事項 住所・氏名・意見の内容を必ず記入すること

補足事項 あいち電子申請・届出システム以外に、持参又は郵送も可(9月2日必着)

持参先または郵送の宛先

愛知県都市・交通局都市基盤部都市計画課（愛知県庁本庁舎5階）  
〒460-8501 名古屋市中区三の丸三丁目1-2  
(受付時間 平日午前8時45分から午後5時30分まで)

都市計画基本方針（案）及び環境影響評価方法書の**縦覧**



縦覧期間 令和6年7月19日(金)から令和6年8月19日(月)まで

縦覧場所 豊橋市内の生涯学習センター他、公共施設にて

愛知県のWEBからも見るすることができます

住民説明会が開催されます

どなたでもお気軽にご参加ください

開催日時 8月4日(日)午前10時から午前11時まで

開催場所 アイプラザ豊橋

問合せ先 豊橋市都市計画部都市計画課

浜松湖西豊橋道路について詳しくは裏面へ





# 浜松湖西豊橋道路とは？



浜松湖西豊橋道路とは、三遠南信地域の産業・観光・物流の活性化を目指し、

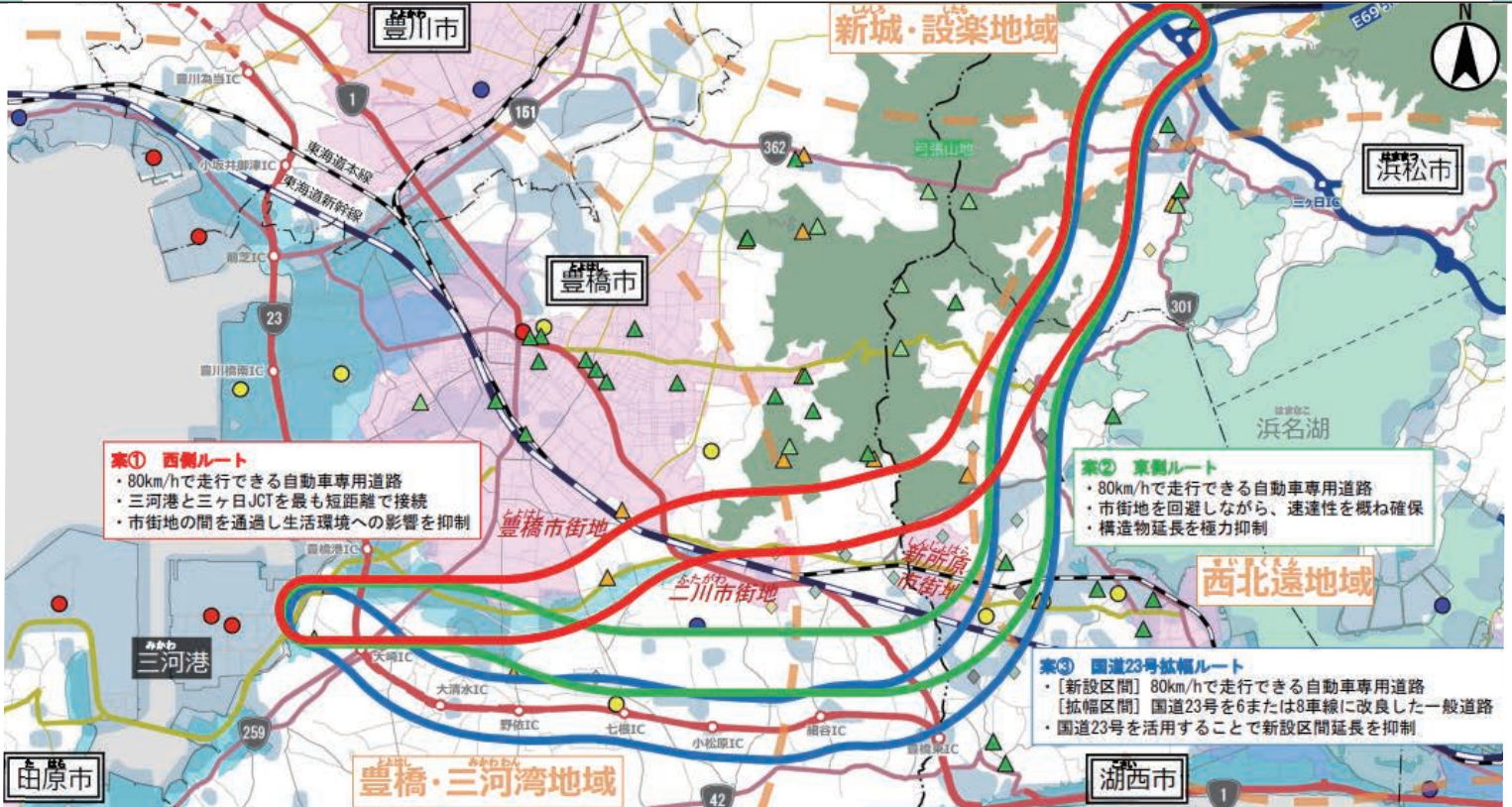
三河港と東名三ヶ日ジャンクションを結ぶ高規格道路建設構想で、浜松湖西豊橋道路建設促進期成同盟会という民間団体が発案し、国へ要望を挙げたものです。

国土省は複数ルート案の発表からわずか一年余りで案①二川ルートを優位として、地域住民への丁寧な説明も意見聴取も無いまま

令和4年3月に対応方針を決定しました。

## 浜松湖西豊橋道路3つのルート案

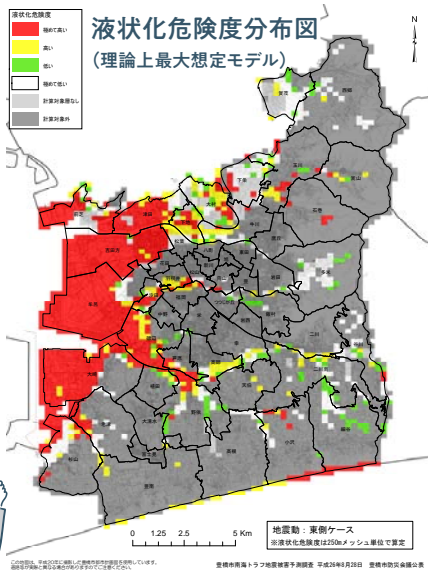
本当に二川ルートが最善の選択なのかな？



住民アンケートと有識者会議で示された計画段階ルート案資料 引用:国土交通省中部地方整備局 名四国道事務所 HPより

## 液化化危険度マップから読み解く二川ルートの懸念点

二川ルートでは、梅田川流域の液化化危険地域を長く含み、大地震の際に液化化する可能性も無視できず、救援活動や支援助資輸送の面で多くの懸念が残ります。



## いままでにこんなご意見をいただきました



数年前に国土省からアンケートが送られてきましたが、「反対」意見などを書く欄がなく困ったのを覚えています。

次世代の子供達が安心して安全に暮らせる街、また自然豊かな街を壊すような事はしないで頂きたい。



お願いします、大好きな山を守って下さい (小学3年)

どんな些細なご意見でも立派な「住民の声」です。

ぜひ、あなたの気持ちを聞かせてください!



今まで頂いた意見はここで見られます



浜松湖西豊橋道路建設について広く知らせるべく活動しています。

浜松湖西豊橋道路を考える会 ホームページ

浜松湖西豊橋道路



浜松湖西豊橋道路を考える会 世話人代表 伊藤麗子

電話:090-6397-7671 | Email: i10reiko@gmail.com

発行: 令和6年7月吉日